

**UCHWAŁA NR 303/XLVI/2006**

**RADY GMINY GOSTYNIN**

**z dnia 27 października 2006r.**

*o przystąpieniu do sporządzenia miejscowego planu zagospodarowania przestrzennego gminy Gostynin obejmującego obszar części wsi Klusek, przylegający do Jeziora Białego.*

Na podstawie art. 14 ust. 1, 2 i 4 ustawy z dnia 27 marca 2003r. o planowaniu i zagospodarowaniu przestrzennym (Dz. U. Nr 80 poz. 717, z późn. zm.) Rada Gminy Gostynin uchwala, co następuje:

§ 1

Wójt Gminy Gostynin przystąpi do sporządzenia miejscowego planu zagospodarowania przestrzennego gminy Gostynin obejmującego obszar części wsi Klusek, przylegający do Jeziora Białego.

§ 2

Granice obszaru objętego projektem planu zostają przedstawione na mapie w skali 1:5000, stanowiącej załącznik Nr 1 do niniejszej uchwały, będący jej integralną częścią.

§3

Realizacja niniejszej uchwały następować będzie w miarę posiadania na ten cel środków finansowych w budżecie gminy, po zrealizowaniu przez Gminę planów zagospodarowania przestrzennego określonych w „Studium uwarunkowań i kierunków zagospodarowania przestrzennego Gminy Gostynin”.


§4

Wykonanie uchwały powierza się Wójtowi Gminy Gostynin.

§5

Uchwała wchodzi w życie z dniem podjęcia.


Przewodniczący Rady Gminy

  
Tomasz Bronisław Lewandowski

## UZASADNIENIE

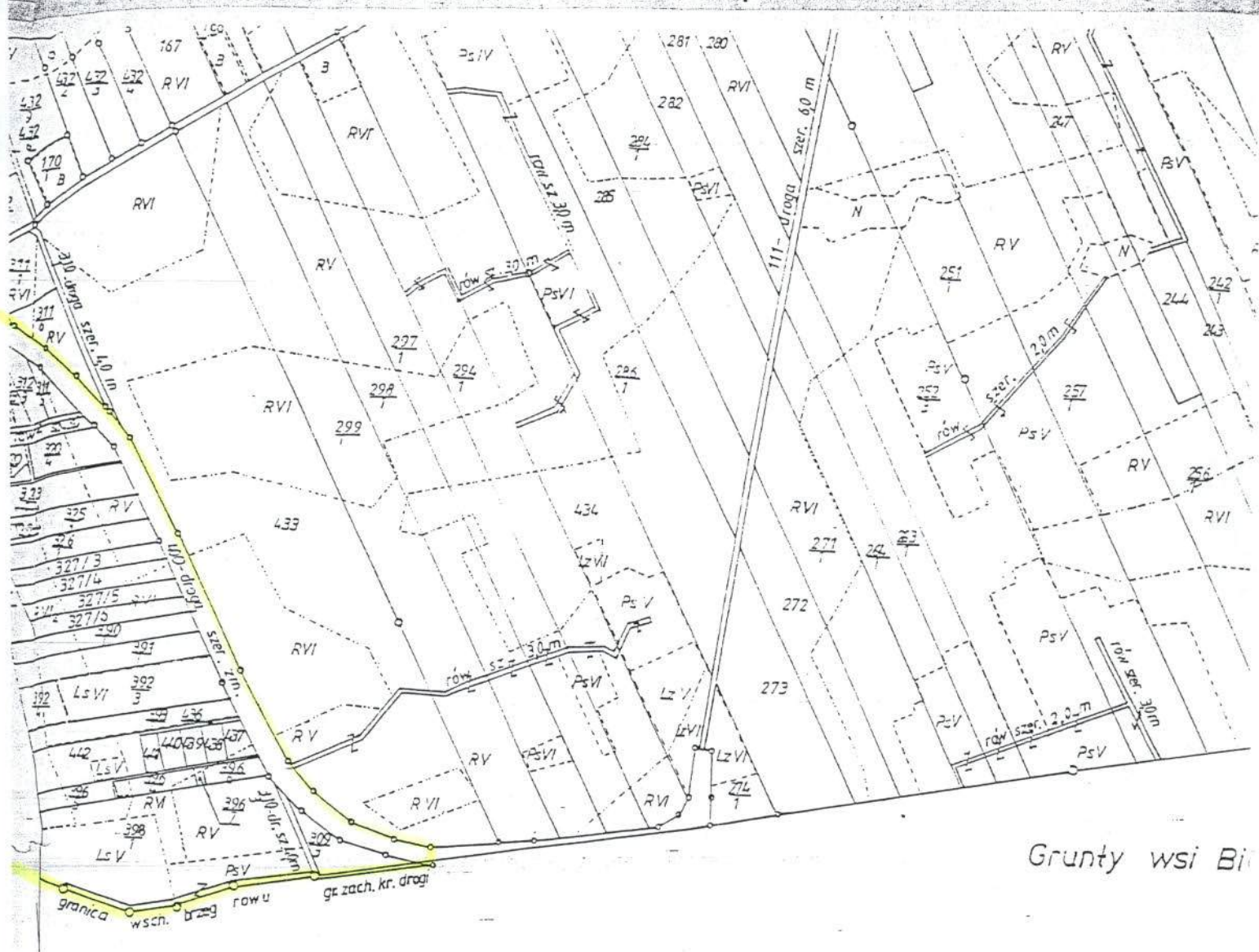
Niniejsza uchwała została sporządzona na wniosek Rady Gminy Gostynin.

Kilkudziesięciu właścicieli gruntów we wsi Klusek zwróciło się z prośbą do Rady Gminy o przystąpienie do sporządzenia miejscowego planu zagospodarowania przestrzennego dla przedmiotowego terenu.

A handwritten signature in black ink, consisting of several fluid, overlapping strokes, located on the right side of the page.







Grunty wsi Biel

Kuseli

Przewodniczący Rady Gminy  
*[Signature]*  
 Tomasz Zdzisław Lewandowski